









PLU DE MAUVEZIN-SUR-GUPIE (47200)

LEGENDE




ZONES URBAINES

-  Ua : Zone urbaine de centre-bourg
-  Ub : Zone urbaine pavillonnaire
-  Ue : Zone urbaine à vocation équipements
-  Up : Zone urbaine protégée
-  Ux : Zone urbaine à vocation d'activités

ZONES A URBANISER

-  AUa : Zone à urbaniser prioritaire
-  AUb : Zone à urbaniser secondaire
-  2AUt : Zone à urbaniser fermée à vocation touristique






ZONES AGRICOLES

-  A : Zone agricole
-  Ap : Zone agricole protégée
-  At : STECAL à vocation touristique






ZONE NATURELLE

-  N : Zone naturelle

ELEMENTS DE LA TRAME VERTE ET BLEUE

-  Trame verte
-  Trame bleue
-  Espace Boisé Classé (EBC)
-  Haie ou alignement d'arbres
-  Atlas cartographique des zones inondables de la Gupie

AUTRES LEGENDES

-  Emplacement réservé
-  Petit patrimoine
-  Secteur paysager lié à l'église de Mauvezin
-  Bâtiments susceptibles de changer de destination
-  Secteur portant des Orientations d'Aménagement et de Programmation (OAP)